



**КОМИТЕТ ИМУЩЕСТВЕННЫХ ОТНОШЕНИЙ
АДМИНИСТРАЦИИ ПЕРМСКОГО МУНИЦИПАЛЬНОГО РАЙОНА**

РЕШЕНИЕ

о размещении объектов № 115

Пермский край
Пермский район

09.03.2021

Комитет имущественных отношений администрации Пермского муниципального района разрешает Соколову Дмитрию Викторовичу (паспорт 57 19 № 924801 выдан 05.02.2020 ГУ МВД России по Пермскому краю) почтовый адрес: 614012, г. Пермь, ул. Карпинского, д. 107, кв. 85

размещение объекта «Строительство КЛ-0,4 кВ для электроснабжения шламоотстойника Пермской ТЭЦ-9 по адресу: Пермский край, Пермский район, д. Хмели»

на землях государственная собственность на которые не разграничена

на срок 11 месяцев с 09.03.2021 г. по 09.02.2022 г.

Местоположение: Пермский край, Пермский район, д. Хмели

Приложение: схема предполагаемых к использованию земель или части земельного участка.

И. о. председателя комитета
имущественных отношений
администрации Пермского
муниципального района



(подпись, печать)

М.В. Королева

RESEARCH REPORT ON THE EFFECTS OF ...

ABSTRACT

This report is a summary of the ...

08-01-2021

1000-0000

The first part of the report ...

The second part of the report ...

The third part of the report ...

The fourth part of the report ...

The fifth part of the report ...

The sixth part of the report ...

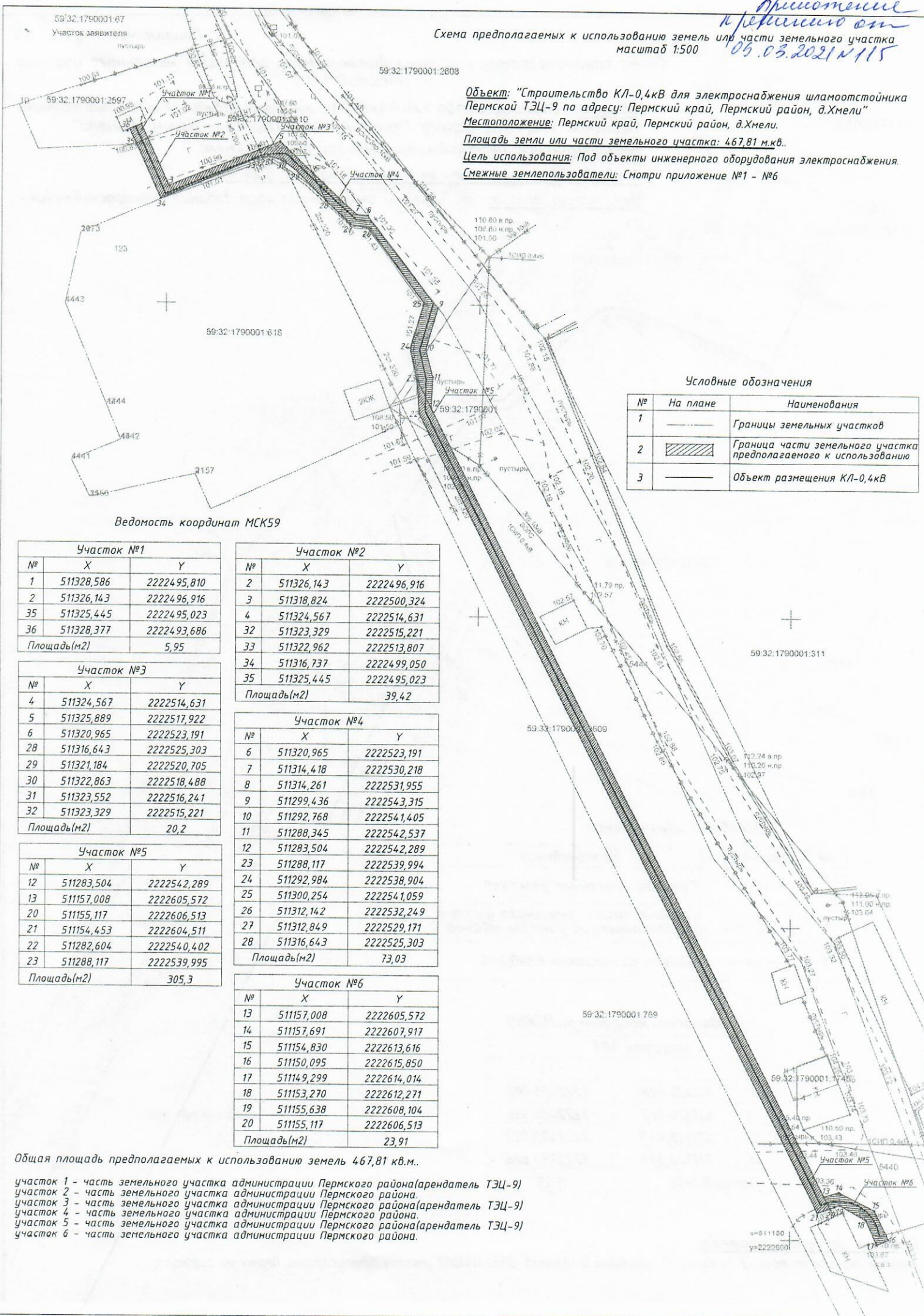
The seventh part of the report ...

08-01-2021

*Приложение
к решению от
05.03.2021 №115*

Схема предполагаемых к использованию земель или части земельного участка
масштаб 1:500

Объект: "Строительство КЛ-0,4кВ для электроснабжения шламоотстойника Пермской ТЭЦ-9 по адресу: Пермский край, Пермский район, д.Хмели"
Местоположение: Пермский край, Пермский район, д.Хмели.
Площадь земли или части земельного участка: 467,81 кв.м.
Цель использования: Под объекты инженерного оборудования электроснабжения.
Смежные землепользователи: См. приложение №1 - №6



Условные обозначения

№	На плане	Наименования
1	— — — — —	Границы земельных участков
2	▨ ▨ ▨ ▨ ▨	Граница части земельного участка предполагаемого к использованию
3	— — — — —	Объект размещения КЛ-0,4кВ

Ведомость координат МСК59

Участок №1		
№	X	Y
1	511328,586	2222495,810
2	511326,143	2222496,916
35	511325,445	2222495,023
36	511328,377	2222493,686
Площадь(м2)		5,95

Участок №2		
№	X	Y
2	511326,143	2222496,916
3	511318,824	2222500,324
4	511324,567	2222514,631
32	511323,329	2222515,221
33	511322,962	2222513,807
34	511316,737	2222499,050
35	511325,445	2222495,023
Площадь(м2)		39,42

Участок №3		
№	X	Y
4	511324,567	2222514,631
5	511325,889	2222517,922
6	511320,965	2222523,191
28	511316,643	2222525,303
29	511321,184	2222520,705
30	511322,863	2222518,488
31	511323,552	2222516,241
32	511323,329	2222515,221
Площадь(м2)		20,2

Участок №4		
№	X	Y
6	511320,965	2222523,191
7	511314,418	2222530,218
8	511314,261	2222531,955
9	511299,436	2222543,315
10	511292,768	2222541,405
11	511288,345	2222542,537
12	511283,504	2222542,289
23	511288,117	2222539,994
24	511292,984	2222538,904
25	511300,254	2222541,059
26	511312,142	2222532,249
27	511312,849	2222529,171
28	511316,643	2222525,303
Площадь(м2)		73,03

Участок №5		
№	X	Y
12	511283,504	2222542,289
13	511157,008	2222605,572
20	511155,117	2222606,513
21	511154,453	2222604,511
22	511282,604	2222540,402
23	511288,117	2222539,995
Площадь(м2)		305,3

Участок №6		
№	X	Y
13	511157,008	2222605,572
14	511157,691	2222607,917
15	511154,830	2222613,616
16	511150,095	2222615,850
17	511149,299	2222614,014
18	511153,270	2222612,271
19	511155,638	2222608,104
20	511155,117	2222606,513
Площадь(м2)		23,91

Общая площадь предполагаемых к использованию земель 467,81 кв.м.

- участок 1 - часть земельного участка администрации Пермского района(арендатель ТЭЦ-9)
- участок 2 - часть земельного участка администрации Пермского района
- участок 3 - часть земельного участка администрации Пермского района(арендатель ТЭЦ-9)
- участок 4 - часть земельного участка администрации Пермского района
- участок 5 - часть земельного участка администрации Пермского района(арендатель ТЭЦ-9)
- участок 6 - часть земельного участка администрации Пермского района

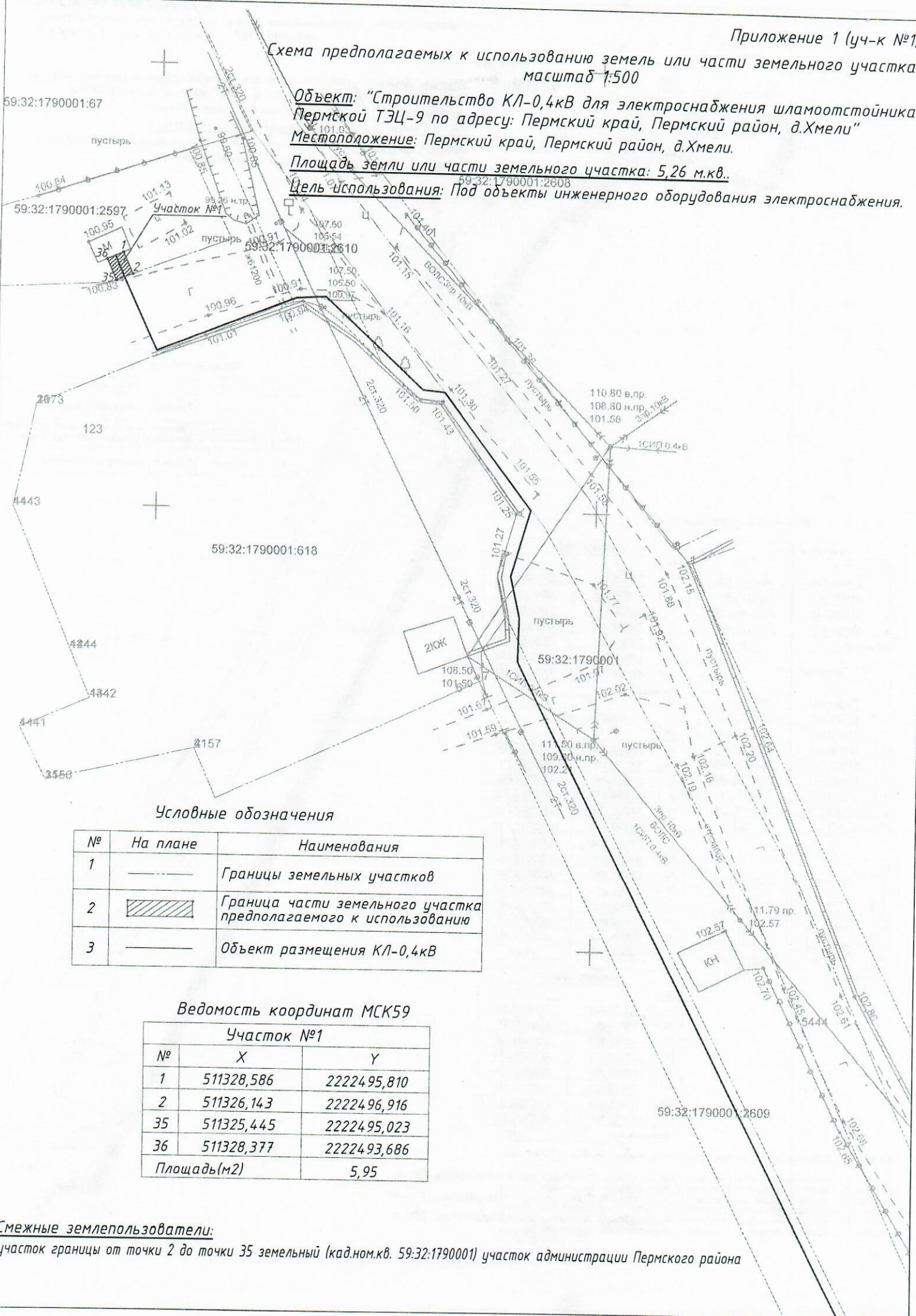
Схема предполагаемых к использованию земель или части земельного участка
масштаб 1:500

Объект: "Строительство КЛ-0,4кВ для электроснабжения шламоотстойника
Пермской ТЭЦ-9 по адресу: Пермский край, Пермский район, д.Хмели"

Местоположение: Пермский край, Пермский район, д.Хмели.

Площадь земли или части земельного участка: 5,26 м.кв.

Цель использования: Под объекты инженерного оборудования электроснабжения.



Условные обозначения

№	На плане	Наименования
1	— — — — —	Границы земельных участков
2	▨ ▨ ▨ ▨ ▨	Граница части земельного участка предполагаемого к использованию
3	— — — — —	Объект размещения КЛ-0,4кВ

Ведомость координат МСК59

Участок №1		
№	X	Y
1	511328,586	2222495,810
2	511326,143	2222496,916
35	511325,445	2222495,023
36	511328,377	2222493,686
Площадь(м2)		5,95

Смежные землепользователи:
участок границы от точки 2 до точки 35 земельный (кад.ном.кв. 59:32:1790001) участок администрации Пермского района

Думинин
 Приложение 2 (уч-к №2)
 к решению от
 05.03.2021 № 115

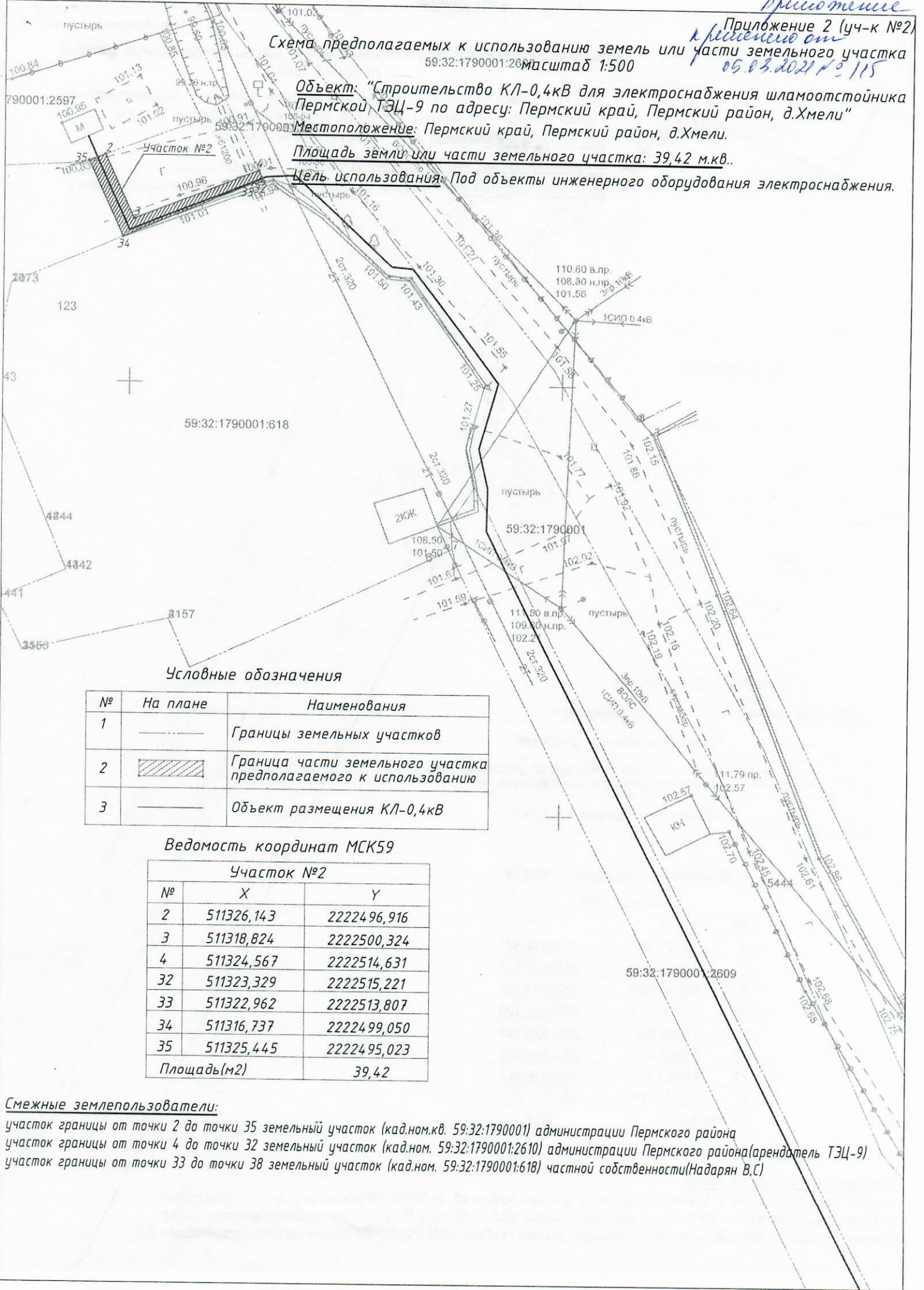
Схема предполагаемых к использованию земель или части земельного участка
 59:32:1790001:2610 масштаб 1:500

Объект: "Строительство КЛ-0,4кВ для электроснабжения шламоотстойника Пермской ТЭЦ-9 по адресу: Пермский край, Пермский район, д.Хмели"

Местоположение: Пермский край, Пермский район, д.Хмели.

Площадь земли или части земельного участка: 39,42 м.кв.

Цель использования: Под объекты инженерного оборудования электроснабжения.



Условные обозначения

№	На плане	Наименования
1	-----	Границы земельных участков
2		Граница части земельного участка предполагаемого к использованию
3	-----	Объект размещения КЛ-0,4кВ

Ведомость координат МСК59

Участок №2		
№	X	Y
2	511326,143	2222496,916
3	511318,824	2222500,324
4	511324,567	2222514,631
32	511323,329	2222515,221
33	511322,962	2222513,807
34	511316,737	2222499,050
35	511325,445	2222495,023
Площадь(м2)		39,42

Смежные землепользователи:

- участок границы от точки 2 до точки 35 земельный участок (кад.ном.кв. 59:32:1790001) администрации Пермского района
- участок границы от точки 4 до точки 32 земельный участок (кад.ном. 59:32:1790001:2610) администрации Пермского района(арендатель ТЭЦ-9)
- участок границы от точки 33 до точки 38 земельный участок (кад.ном. 59:32:1790001:618) частной собственности(Надарян В.С)

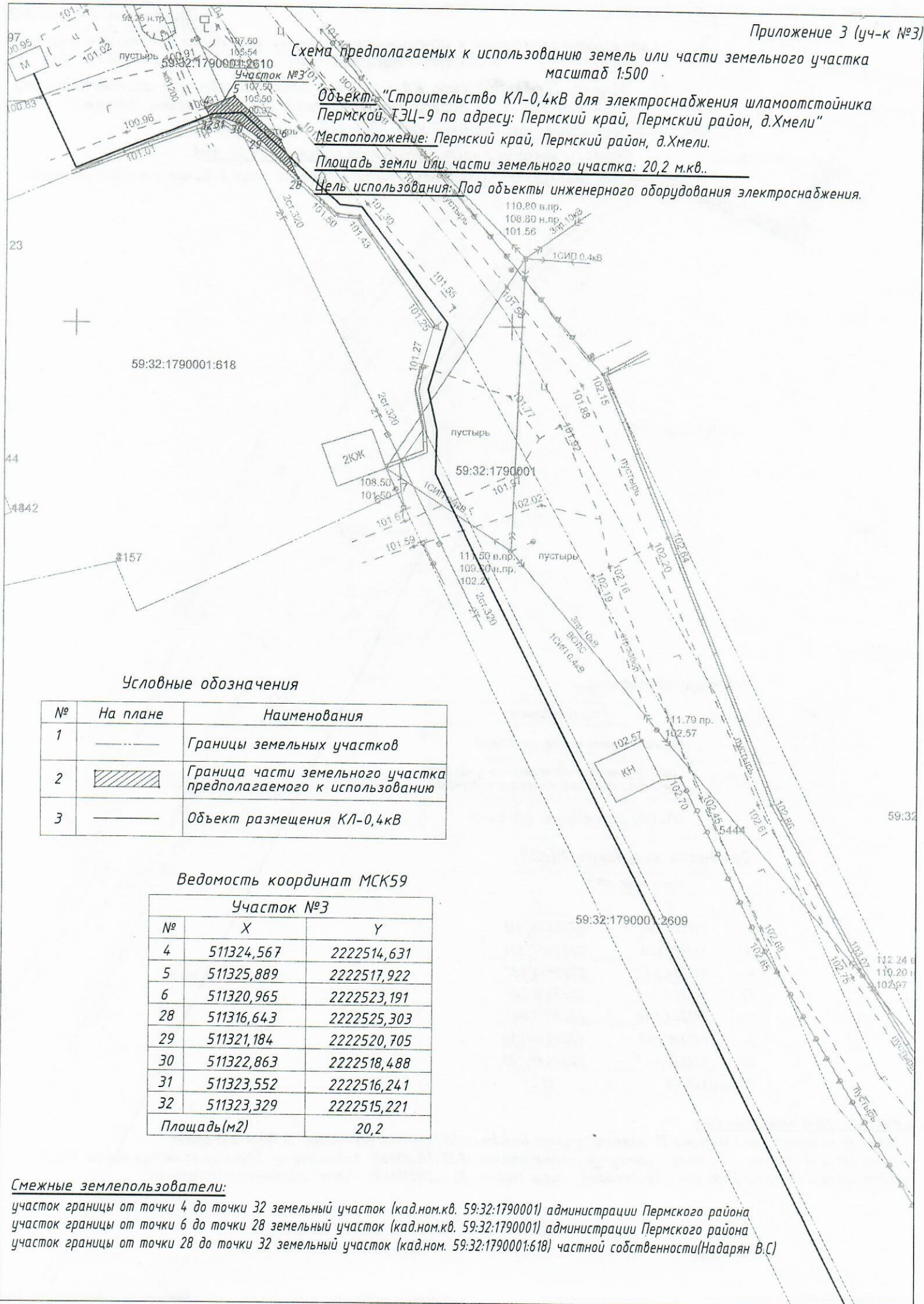
Схема предполагаемых к использованию земель или части земельного участка
масштаб 1:500

Объект: "Строительство КЛ-0,4кВ для электроснабжения шламоотстойника
Пермской ТЭЦ-9 по адресу: Пермский край, Пермский район, д.Хмели"

Местоположение: Пермский край, Пермский район, д.Хмели.

Площадь земли или части земельного участка: 20,2 м.кв.

Цель использования: Под объекты инженерного оборудования электроснабжения.



Условные обозначения

№	На плане	Наименования
1	— — — — —	Границы земельных участков
2	▨	Граница части земельного участка предполагаемого к использованию
3	— — — — —	Объект размещения КЛ-0,4кВ

Ведомость координат МСК59

Участок №3		
№	X	Y
4	511324,567	2222514,631
5	511325,889	2222517,922
6	511320,965	2222523,191
28	511316,643	2222525,303
29	511321,184	2222520,705
30	511322,863	2222518,488
31	511323,552	2222516,241
32	511323,329	2222515,221
Площадь(м2)		20,2

Смежные землепользователи:


участок границы от точки 4 до точки 32 земельный участок (кад.ном.кв. 59:32:1790001) администрации Пермского района
 участок границы от точки 6 до точки 28 земельный участок (кад.ном.кв. 59:32:1790001) администрации Пермского района
 участок границы от точки 28 до точки 32 земельный участок (кад.ном. 59:32:1790001:618) частной собственности(Надарян В.С)

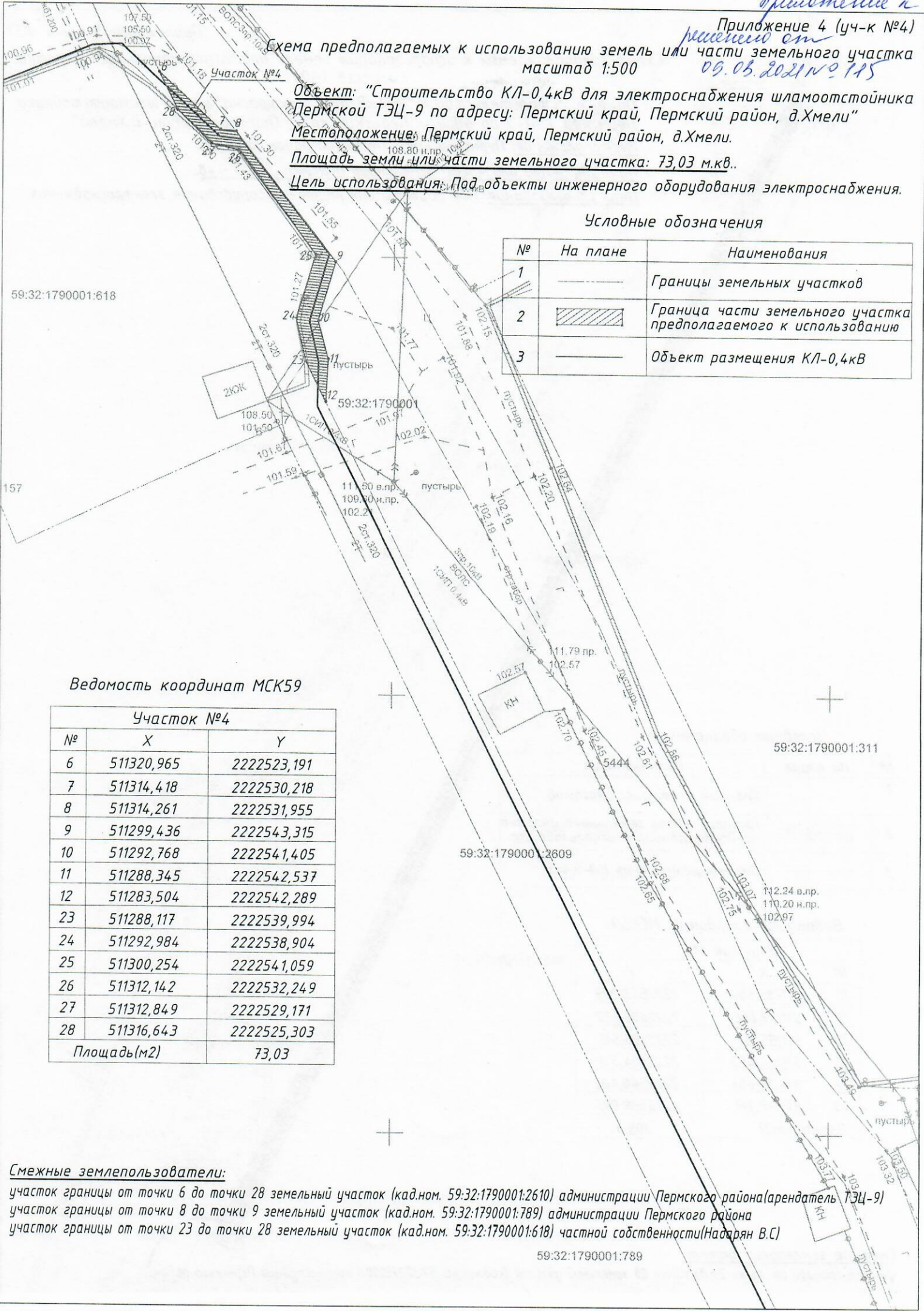
Примечание к
 Приложение 4 (уч-к №4)
 Мещеный ст.
 09.05.2021 № 125

Схема предполагаемых к использованию земель или части земельного участка масштаб 1:500

Объект: "Строительство КЛ-0,4кВ для электроснабжения шламоотстойника Пермской ТЭЦ-9 по адресу: Пермский край, Пермский район, д.Хмели"
Местоположение: Пермский край, Пермский район, д.Хмели.
Площадь земли или части земельного участка: 73,03 м.кв..
Цель использования: Под объекты инженерного оборудования электроснабжения.

Условные обозначения

№	На плане	Наименования
1	— — — — —	Границы земельных участков
2		Граница части земельного участка предполагаемого к использованию
3	— — — — —	Объект размещения КЛ-0,4кВ



Ведомость координат МСК59

Участок №4		
№	X	Y
6	511320,965	2222523,191
7	511314,418	2222530,218
8	511314,261	2222531,955
9	511299,436	2222543,315
10	511292,768	2222541,405
11	511288,345	2222542,537
12	511283,504	2222542,289
23	511288,117	2222539,994
24	511292,984	2222538,904
25	511300,254	2222541,059
26	511312,142	2222532,249
27	511312,849	2222529,171
28	511316,643	2222525,303
Площадь(м2)		73,03

Смежные землепользователи:

участок границы от точки 6 до точки 28 земельный участок (кад.ном. 59:32:1790001:2610) администрации Пермского района(арендатель ТЭЦ-9)
 участок границы от точки 8 до точки 9 земельный участок (кад.ном. 59:32:1790001:789) администрации Пермского района
 участок границы от точки 23 до точки 28 земельный участок (кад.ном. 59:32:1790001:618) частной собственности(Надарьян В.С)

59:32:1790001:789

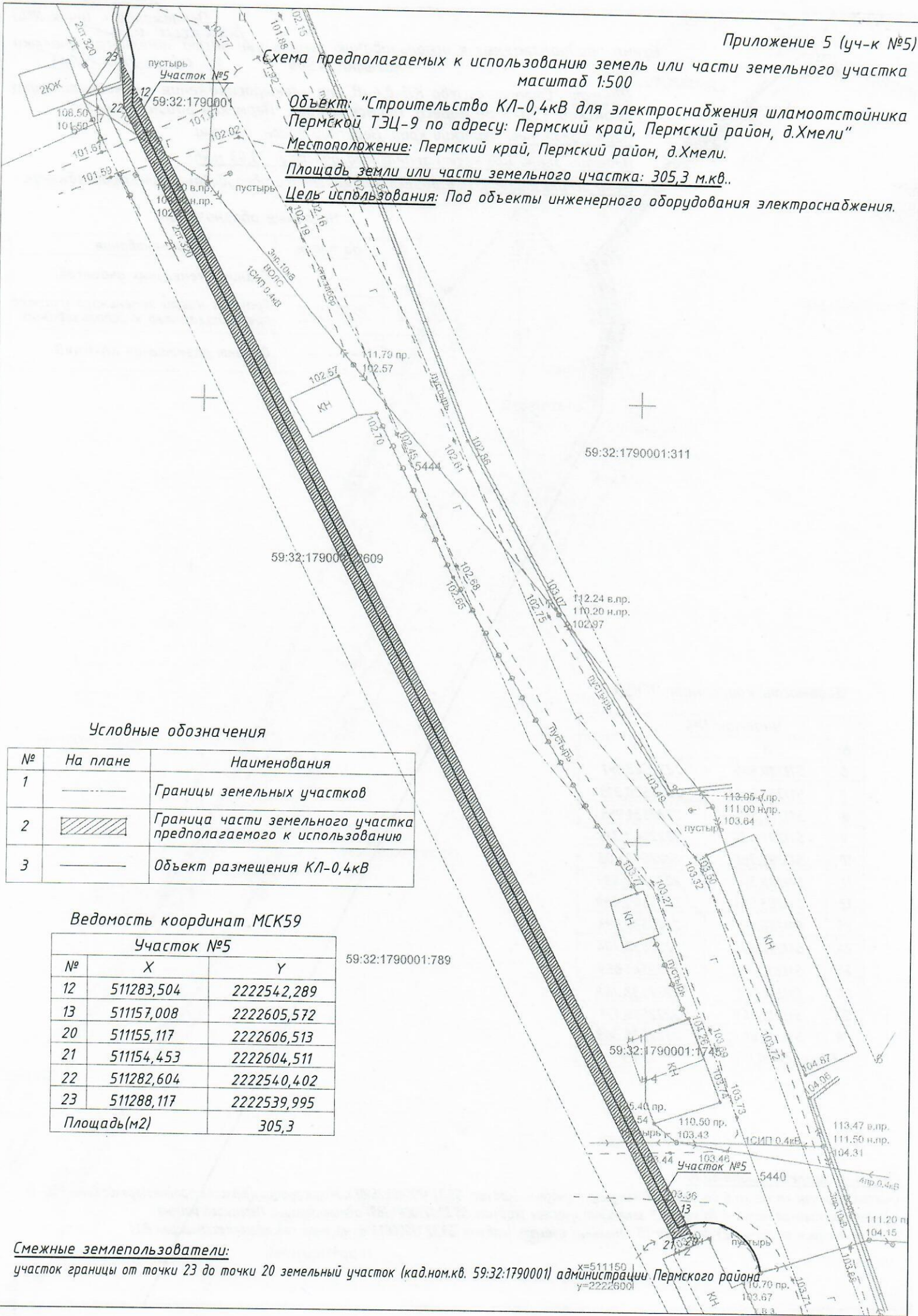
Схема предполагаемых к использованию земель или части земельного участка масштаб 1:500

Объект: "Строительство КЛ-0,4кВ для электроснабжения шламоотстойника Пермской ТЭЦ-9 по адресу: Пермский край, Пермский район, д.Хмели"

Местоположение: Пермский край, Пермский район, д.Хмели.

Площадь земли или части земельного участка: 305,3 м.кв.

Цель использования: Под объекты инженерного оборудования электроснабжения.



Условные обозначения

№	На плане	Наименования
1	-----	Границы земельных участков
2	▨	Граница части земельного участка предполагаемого к использованию
3	—	Объект размещения КЛ-0,4кВ

Ведомость координат МСК59

Участок №5		
№	X	Y
12	511283,504	2222542,289
13	511157,008	2222605,572
20	511155,117	2222606,513
21	511154,453	2222604,511
22	511282,604	2222540,402
23	511288,117	2222539,995
Площадь(м2)	305,3	

Смежные землепользователи:
 участок границы от точки 23 до точки 20 земельный участок (кад.ном.кв. 59:32:1790001) администрации Пермского района

x=511150
y=2222600

Внесение и
исправление от
Приложение 6 (уч-к №6)
05.03.2021 № 175

Схема предполагаемых к использованию земель или части земельного участка
масштаб 1:500

Объект: "Строительство КЛ-0,4кВ для электроснабжения шламоотстойника
Пермской ТЭЦ-9 по адресу: Пермский край, Пермский район, д.Хмели"

Местоположение: Пермский край, Пермский район, д.Хмели.

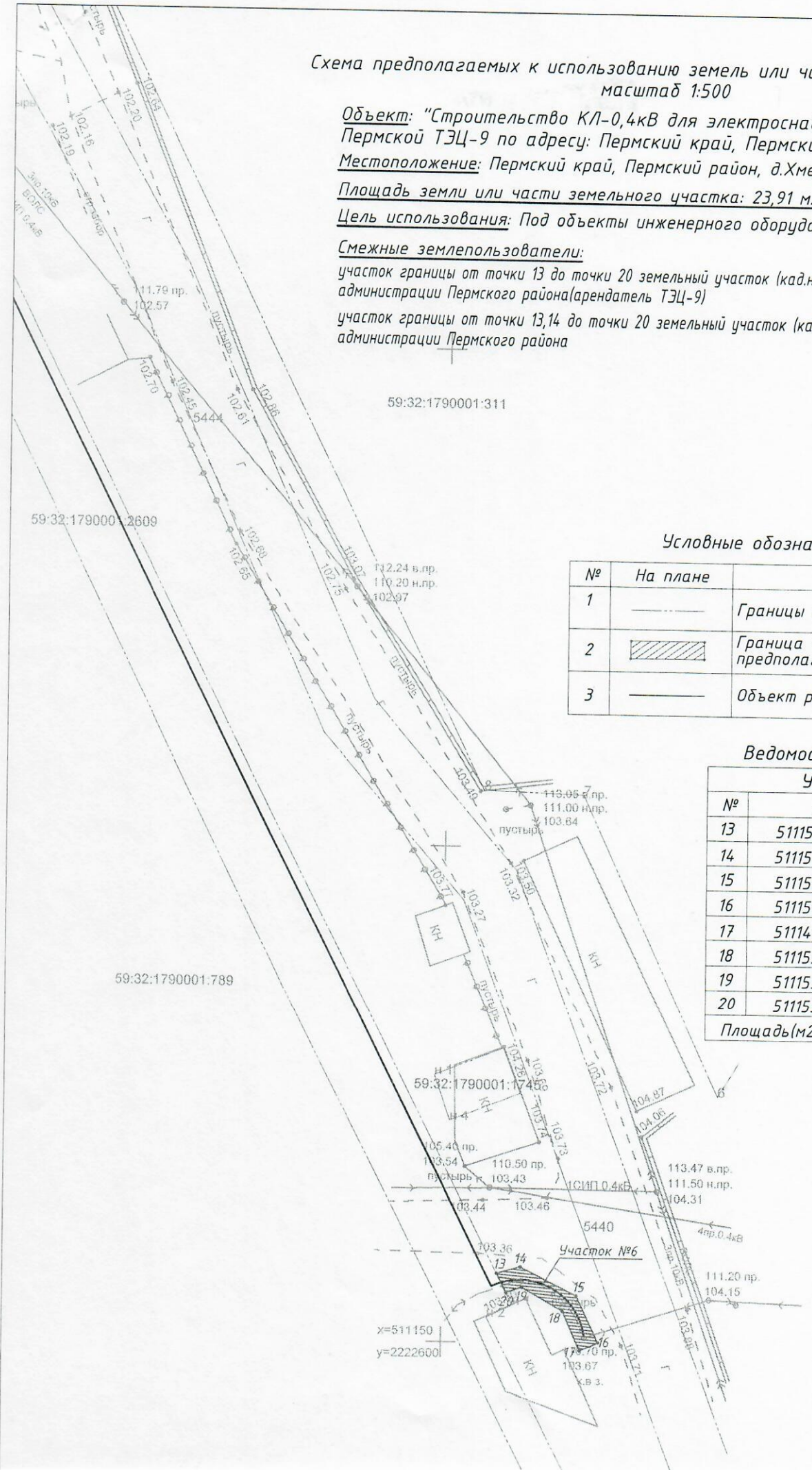
Площадь земли или части земельного участка: 23,91 м.кв..

Цель использования: Под объекты инженерного оборудования электроснабжения.

Смежные землепользователи:

участок границы от точки 13 до точки 20 земельный участок (кад.ном. 59:32:1790001:2609)
администрации Пермского района(арендатель ТЭЦ-9)

участок границы от точки 13,14 до точки 20 земельный участок (кад.ном.кв. 59:32:1790001)
администрации Пермского района



Условные обозначения

№	На плане	Наименования
1	— — — — —	Границы земельных участков
2		Граница части земельного участка предполагаемого к использованию
3	— — — — —	Объект размещения КЛ-0,4кВ

Ведомость координат МСК59

Участок №6		
№	X	Y
13	511157,008	2222605,572
14	511157,691	2222607,917
15	511154,830	2222613,616
16	511150,095	2222615,850
17	511149,299	2222614,014
18	511153,270	2222612,271
19	511155,638	2222608,104
20	511155,117	2222606,513
Площадь(м2)		23,91

x=511150
y=2222600